









Abstandsflächen	
	0,2 H
	0,25H
	0,3H
	0,35 H
	Sanierungsgebiet
	Geltungsbereich allgemein

Gestaltungssatzung Stadtkern Finsterwalde

Lageplan Abstandsflächenregelung
nach § 2 der Satzung

 **TOPOS**
Stadtplanung Landschaftsplanung Stadtforschung
Badensche Straße 29, 10715 Berlin
Tel.: 030 / 864 90 40, mail@topos-planung.de

M: 1: 1.000 07.08.2017 